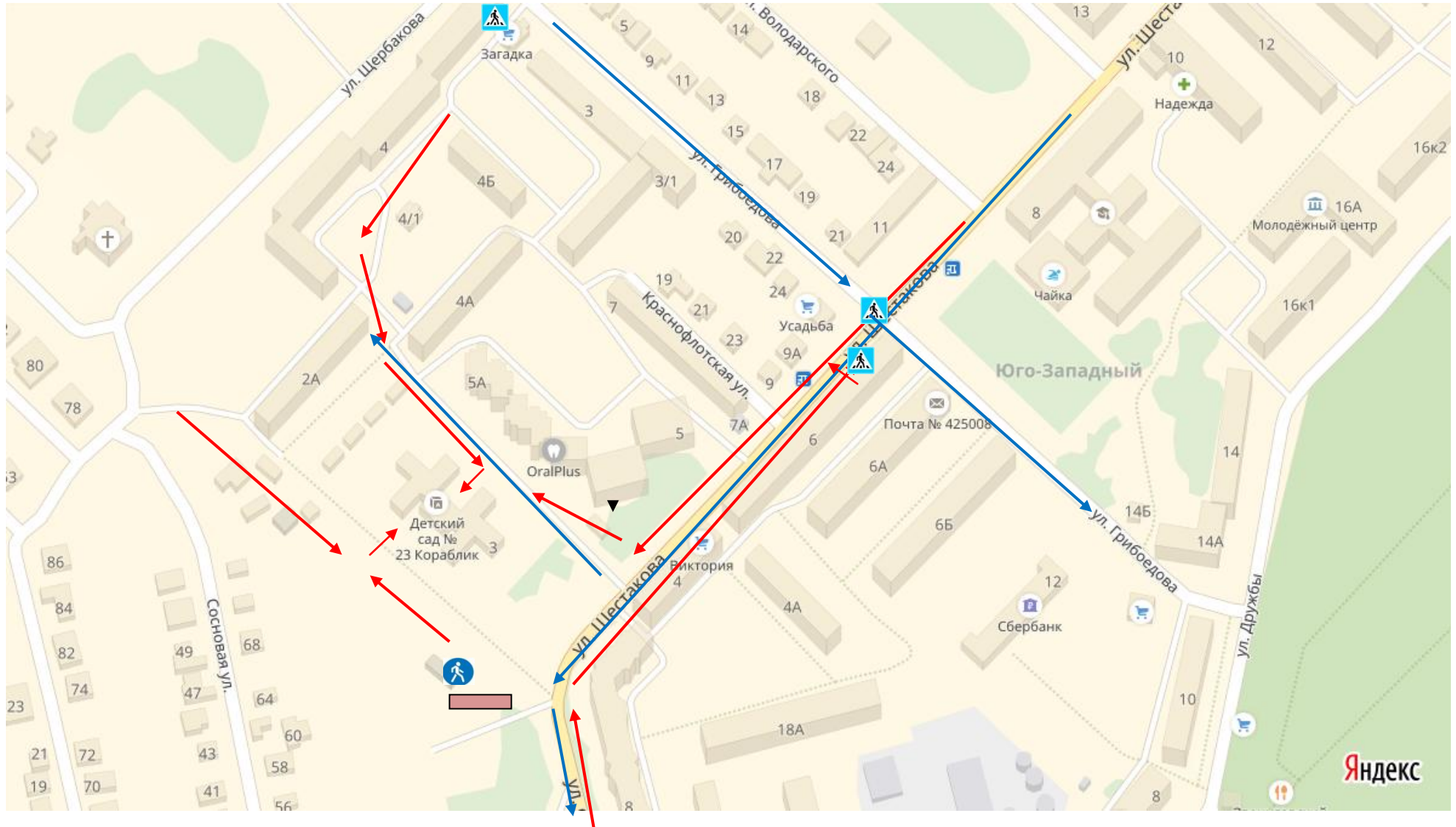




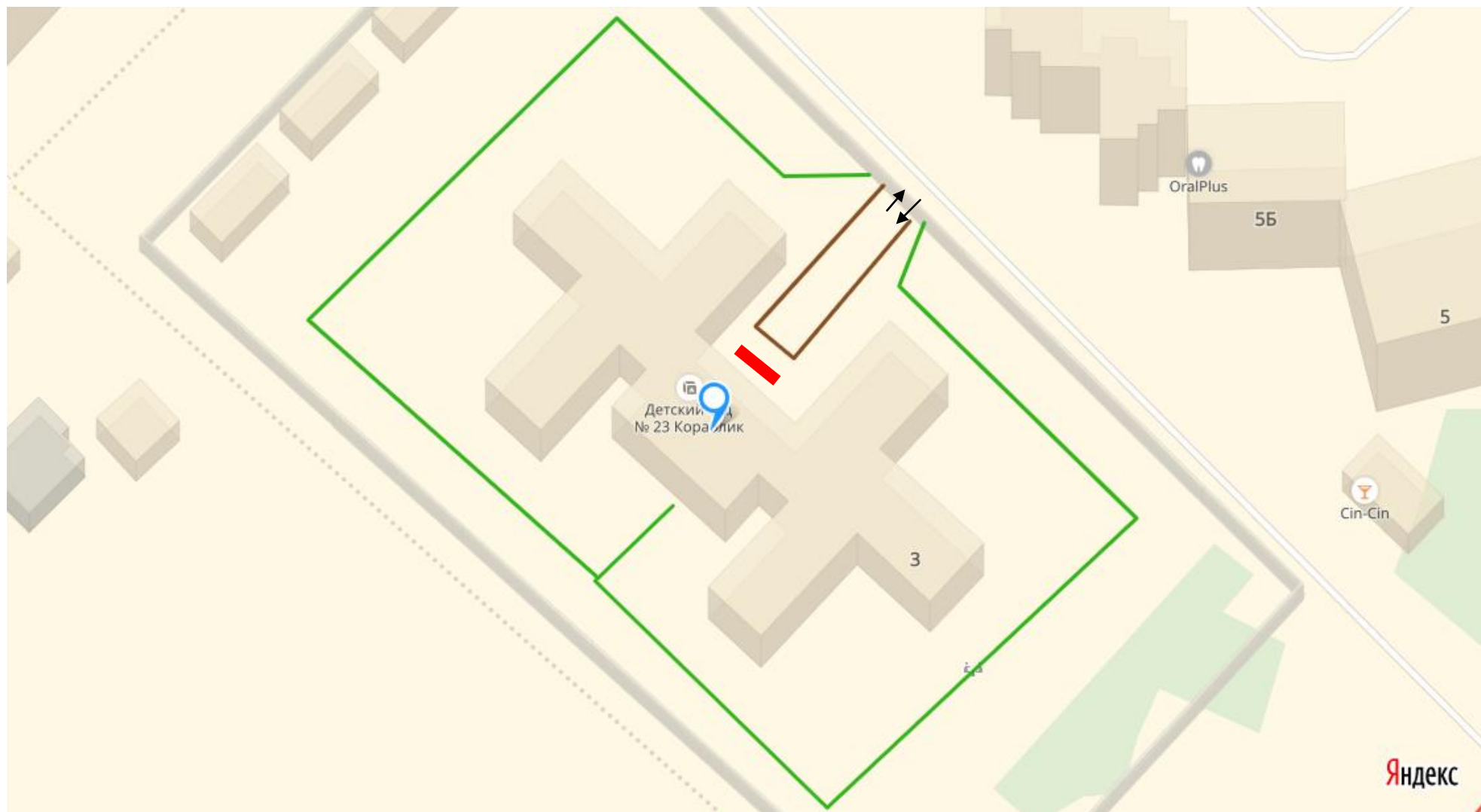
I. План - схема ДОУ №23 «Кораблик»

Район расположения ДОУ №23, пути движения транспортных средств, детей (обучающихся)



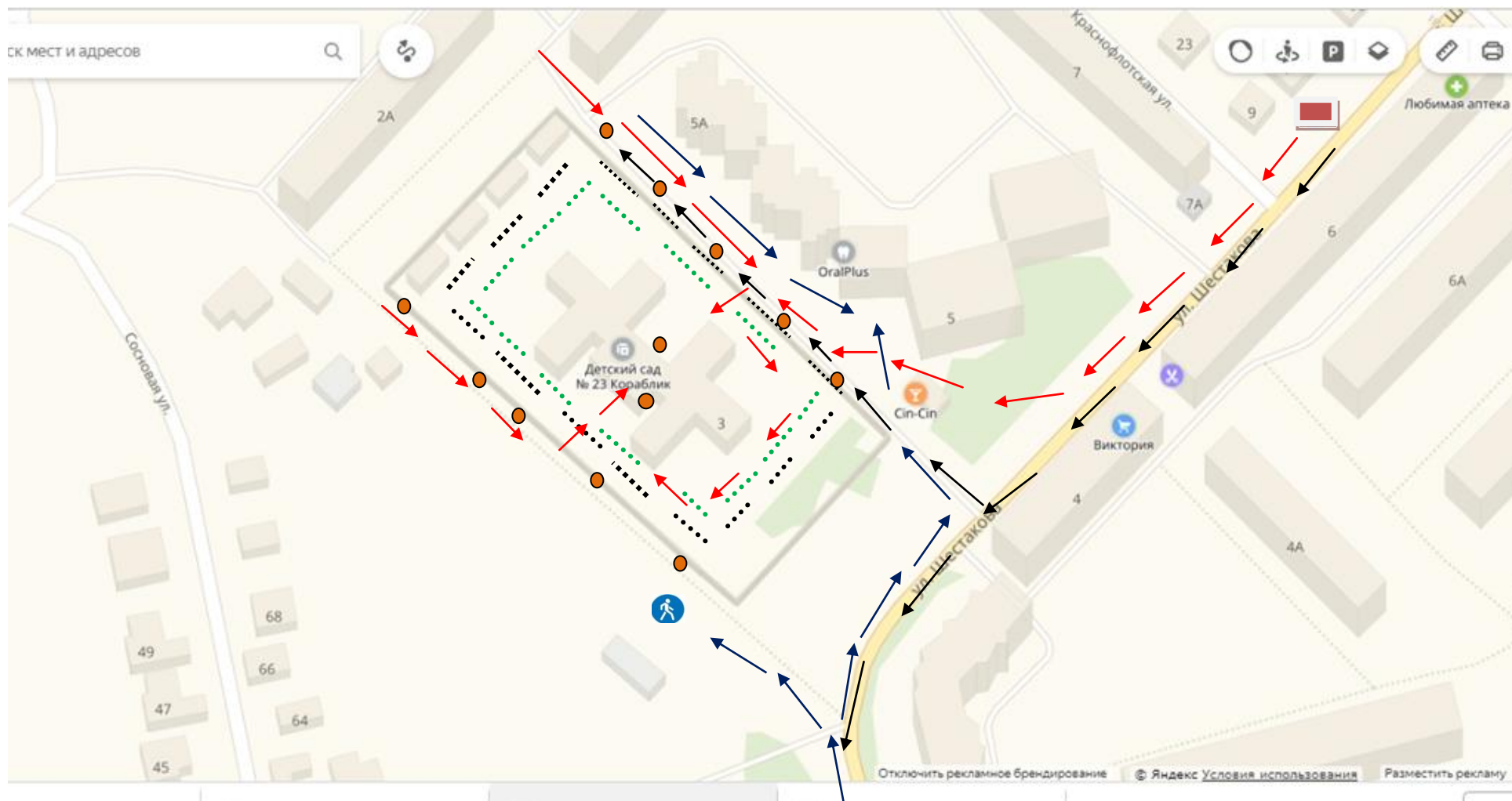
→ движение детей в образовательную организацию → движение транспортных средств  пешеходный переход  пешеходная зона  опасный участок

III. Пути движения транспортных средств к местам разгрузки/погрузки и рекомендуемые безопасные пути передвижения детей по территории образовательной организации



↔ въезд, выезд грузовых транспортных средств, ■ место разгрузки, погрузки, — движение круговых транспортных средств по территории ДОУ
— движение детей по территории ДОУ

IV. Схема организации дорожного движения в непосредственной близости от образовательной организации с размещением соответствующих технических средств организации дорожного движения, маршрутов движения детей.



- ограждение ДОУ №23
- искусственное освещение
- остановка
- направление движения детей от остановки
- направление движения транспортного потока
- пешеходное ограждение
- 🚶 пешеходная зона
- направление движения частных транспортных средств к учреждению